



Quand les chorèmes font de la prospective

Des objets spatiaux, du diagnostic aux actions et vice-versa

Sylvie Lardon, INRA & AgroParisTech, UMR Territoires Clermont-Ferrand











Réseau des Praticiens Territoriaux



Les chorèmes

des principes organisateurs de l'espace

	Maillage		Attraction
	Quadrillage		Tropisme
	Hiérarchie		Dynamique territoriale
	Contact		

Un chorème est une structure élémentaire de l'espace qui se représente par un modèle graphique.
(χωρα : contrée)

Toute configuration spatiale relève de la combinaison éventuellement très complexe de mécanismes simples.

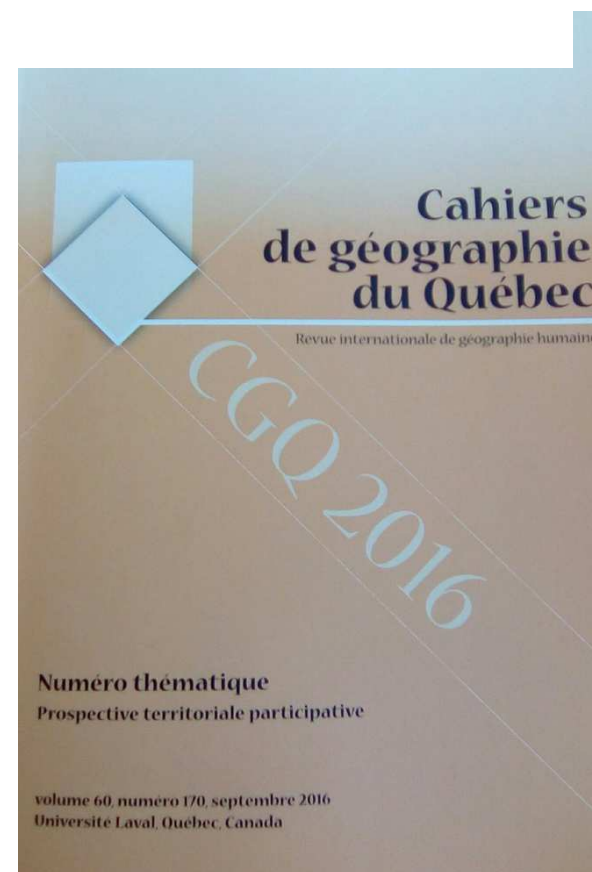


La prospective territoriale

Prospective territoriale, prenant en compte la participation des acteurs et des chercheurs à l'invention de scénarios d'évolution pour de nouveaux modèles de développement des territoires ruraux et périurbains.

Présenter une diversité de méthodes de prospective territoriale :

- Prospective-expertise : scénarios réalistes, identification de variables, connaissances expertes.
- Prospective-débat : problématique à plusieurs voix, moyens associés et marges de manœuvre, apports d'experts et visions d'acteurs.
- Prospective-action : médiatisée par un dispositif participatif à base de représentations spatiales, connaissances pour l'action.

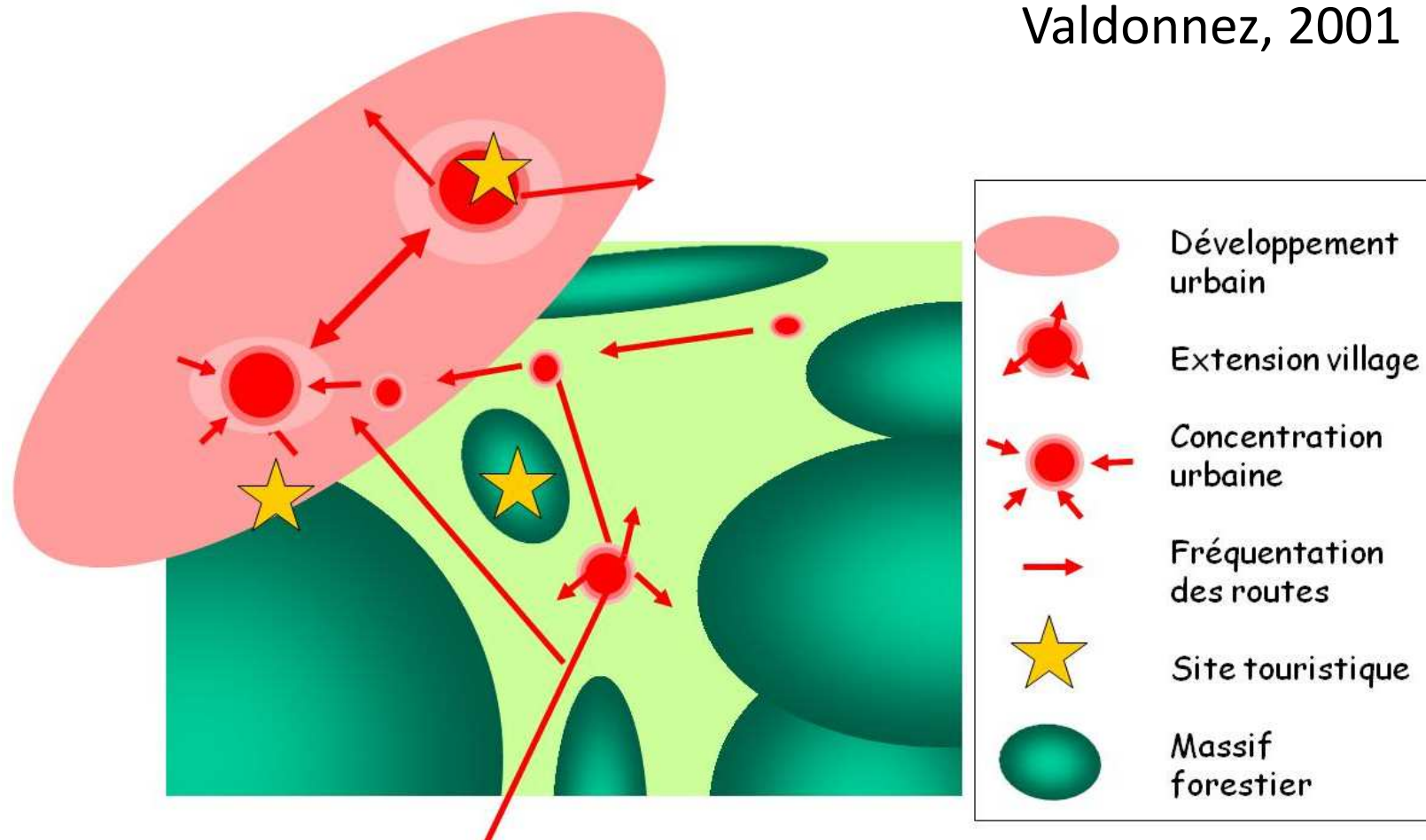




Chorème de prospective territoriale

Le scénario de « la fracture territoriale »

Valdonnez, 2001





Méthode de diagnostic partagé territorial



LES GONDS
Charente-Maritime





Etape de diagnostic

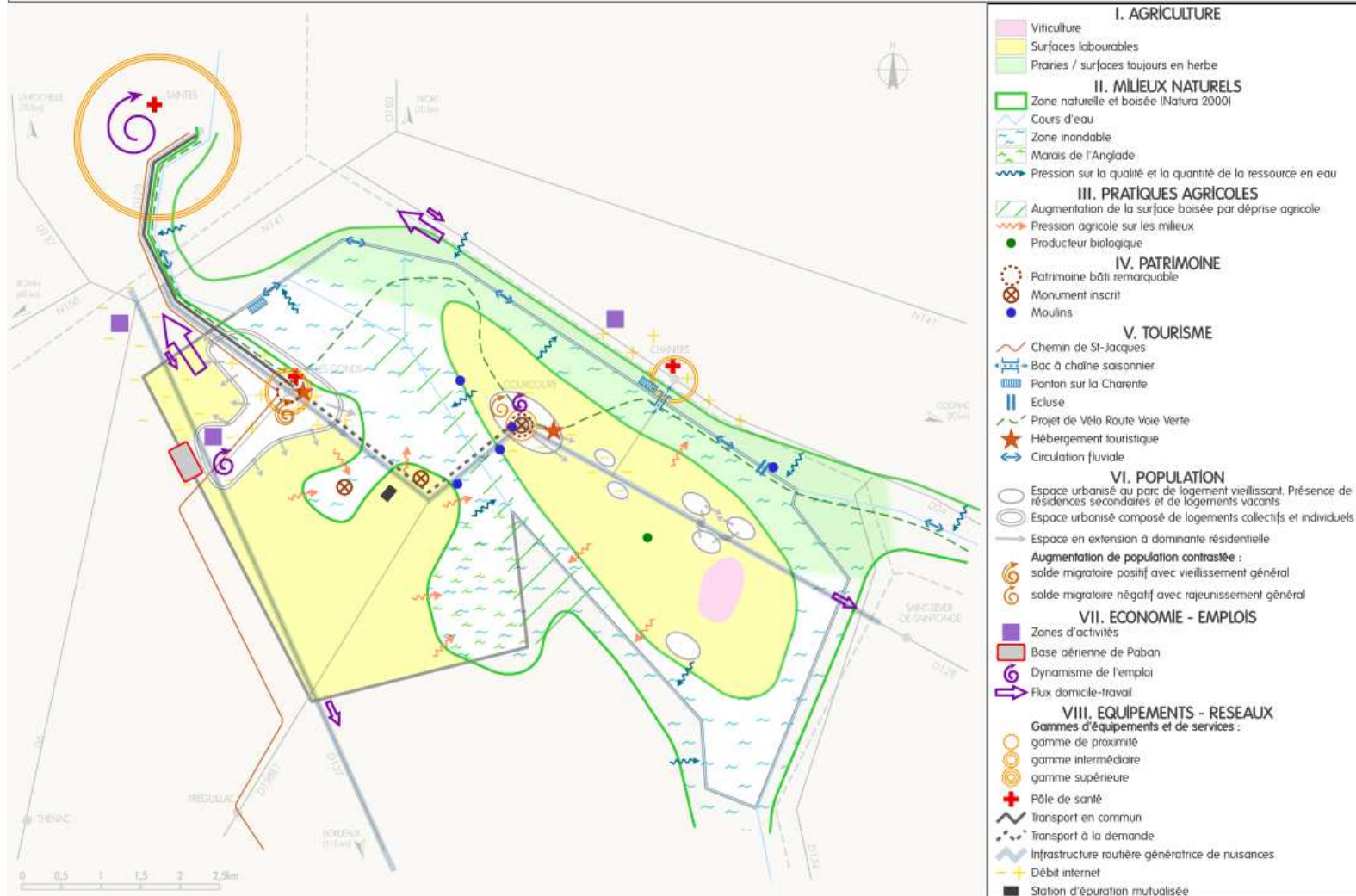
Un territoire rural et patrimonial à forts potentiel de développement



Dessin d'acteurs

Etape de diagnostic

UN TERRITOIRE A FORT POTENTIEL DE DEVELOPPEMENT AU COEUR DE TERRES ET D'EAUX



Mise au propre chorématique

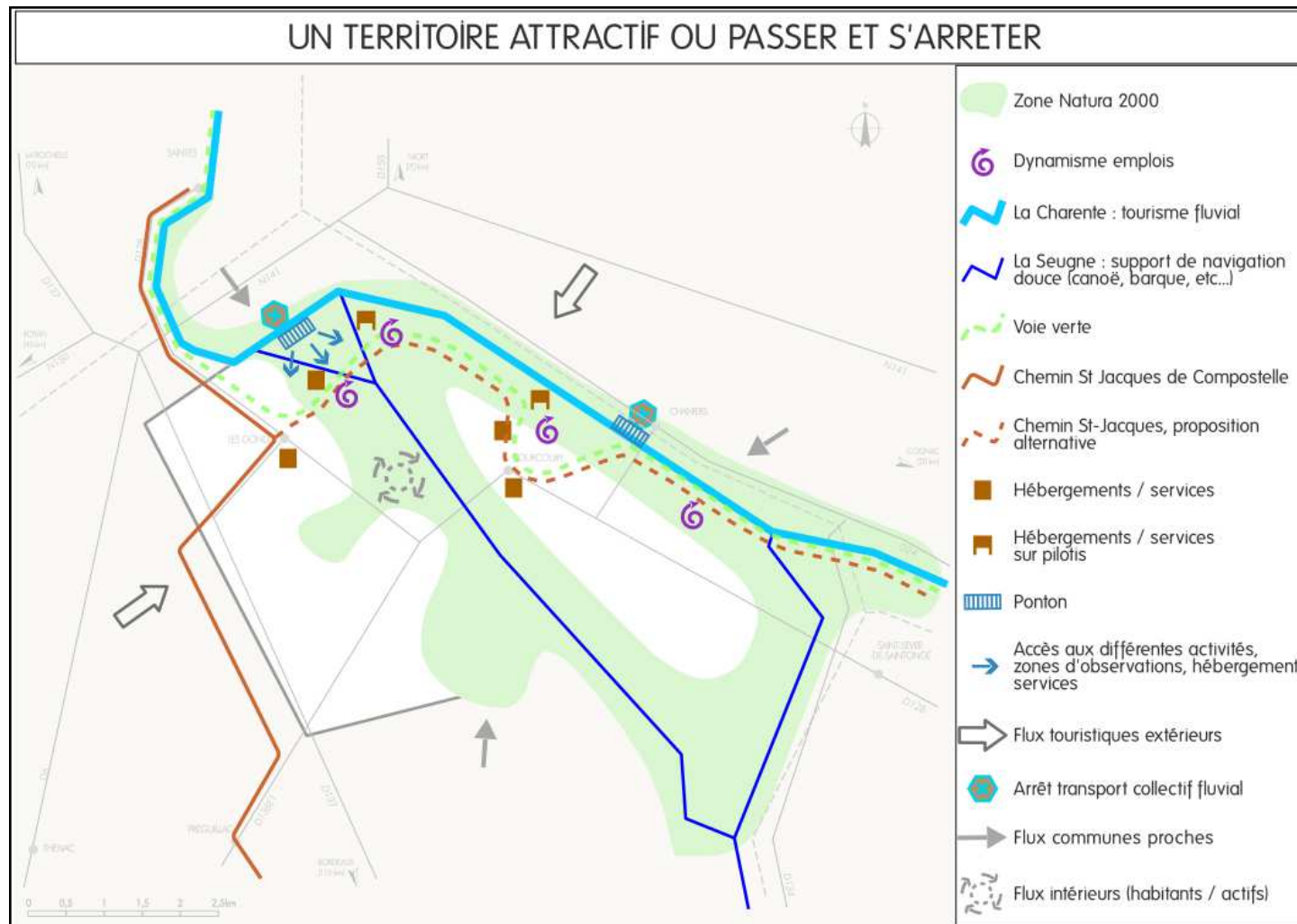


Propriété 1 : synthétique

Les chorèmes : des outils de synthèse graphique
Pour donner à voir les dynamiques territoriales



Etape de scénario



Des objets spatiaux



Propriété 2 : explicite

Les chorèmes : des outils d'explicitation
Des objets spatiaux
qui ont du sens pour les acteurs



Etape d'enjeux



Des objets spatiaux intégrateurs



Propriété 3 : intégré

Les chorèmes : des outils d'intégration
Des objets spatiaux
qui ont du sens pour les acteurs
sur lesquels agir
pour répondre aux enjeux du territoire



Comment intégrer ?
Par le raisonnement spatial
à l'aide des chorèmes



Des scénarios qui révèlent des enjeux



Relations avec l'extérieur

Développement
économique touristique,
environnemental

Cadre de vie, bien être



Identifier et spatialiser les enjeux du territoire

Consigne :

Identifier les éléments de légende des scénarios relatifs à chaque thématique

Utiliser le tableau chorématique des enjeux pour argumenter le choix

Spatialiser ces enjeux

tableau chorématique des enjeux

Quels objets géographiques interagissent ?

Que veulent les acteurs présents ?

Comment qualifier l'enjeu ?

Objet(s) géographique(s) composant l'enjeu	Figuré de(s) objet(s) géographique(s)	Volonté identifiée			Figuré de l'enjeu	Légende de l'enjeu
		Favoriser/Valoriser	Maintenir/Préserver	Limiter/Atténuer		

Dessiner le figuré des caractéristiques et/ou dynamiques

S'agit-il d'une structure ou dynamique à valoriser, préserver ou atténuer pour le futur du territoire ?

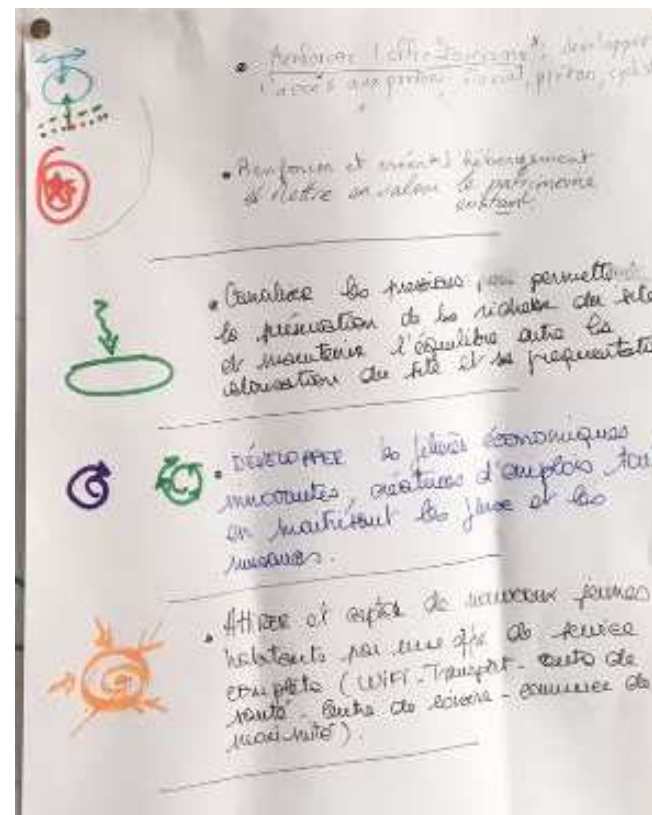
Spatialiser avec des chorèmes et rédiger une légende explicite



Des objets spatiaux supports d'enjeux



Des tableaux chorématiques
à la légende des enjeux
une intégration





Des objets spatiaux intégrateurs





Des objets spatiaux sur lesquels agir



Carte des enjeux mise au propre



Tous à nos chorèmes !



Réseau des Praticiens Territoriaux